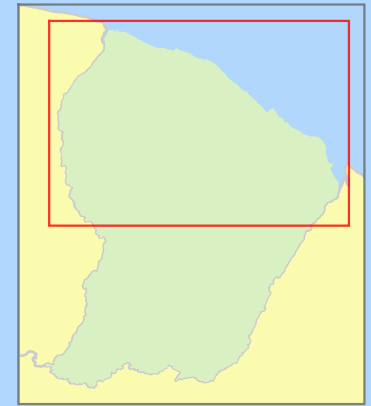
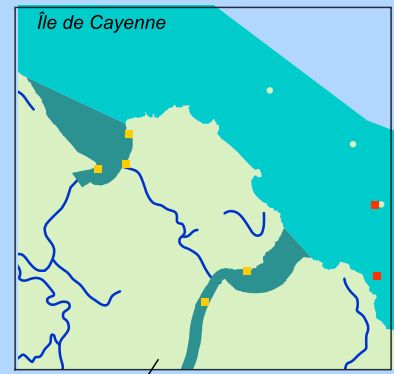











Suriname

Océan Atlantique



-  Réseau hydrographique principal
-  Principaux bassins versants
-  Masse d'eau, plan d'eau
-  Masse d'eau côtière
-  Masses d'eau de transition
-  Points de contrôle des eaux cotières (4)
-  Points de contrôle des eaux de transition (9)



Réalisation : DIREN Guyane - Cellule SIG / PSC - C.L. 12.2009
 Sources : DIREN 2009 ; Fond cartographique BRGM d'après IGN

0 10 20

Carte n°12

Brésil

