








Océan Atlantique

Suriname

Brésil

0 20 40
Kilomètres

-  Stations de référence (24)
-  Stations de surveillance (29)
-  Masses d'eau, cours d'eau
-  Masses d'eau, plan d'eau
-  Principaux bassins versants

Réalisation : DIREN Guyane/PSC - C.L., 12.2009
Sources : DIREN Guyane & BRGM; Fond cartographique : BRGM d'après IGN